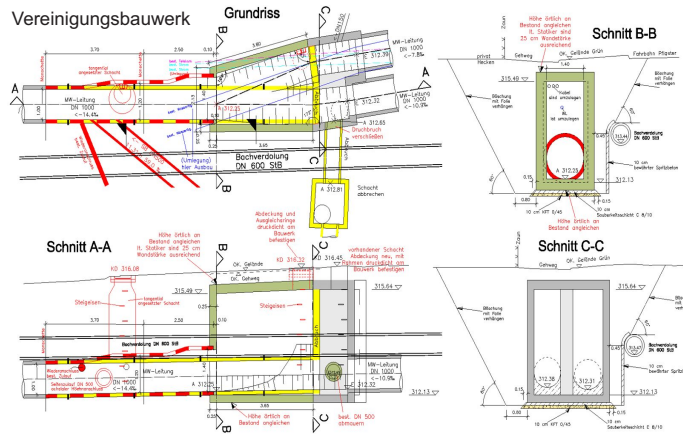


Ebersbach



Hochwasserschutzmaßnahmen

Erkundungen vor Ort und hydraulische Berechnungen ergaben, dass die weitgehend vorhandene Leistungsfähigkeit der Bachverdöhlung nicht ausgenutzt wird, weil Einlauf- und Vereinigungsbauwerk hydraulisch ungünstig ausgebildet sind. Mit verhältnismäßig geringen Aufwand konnte durch hydraulische optimierte Gestaltung die Hochwassersicherheit deutlich erhöht werden.

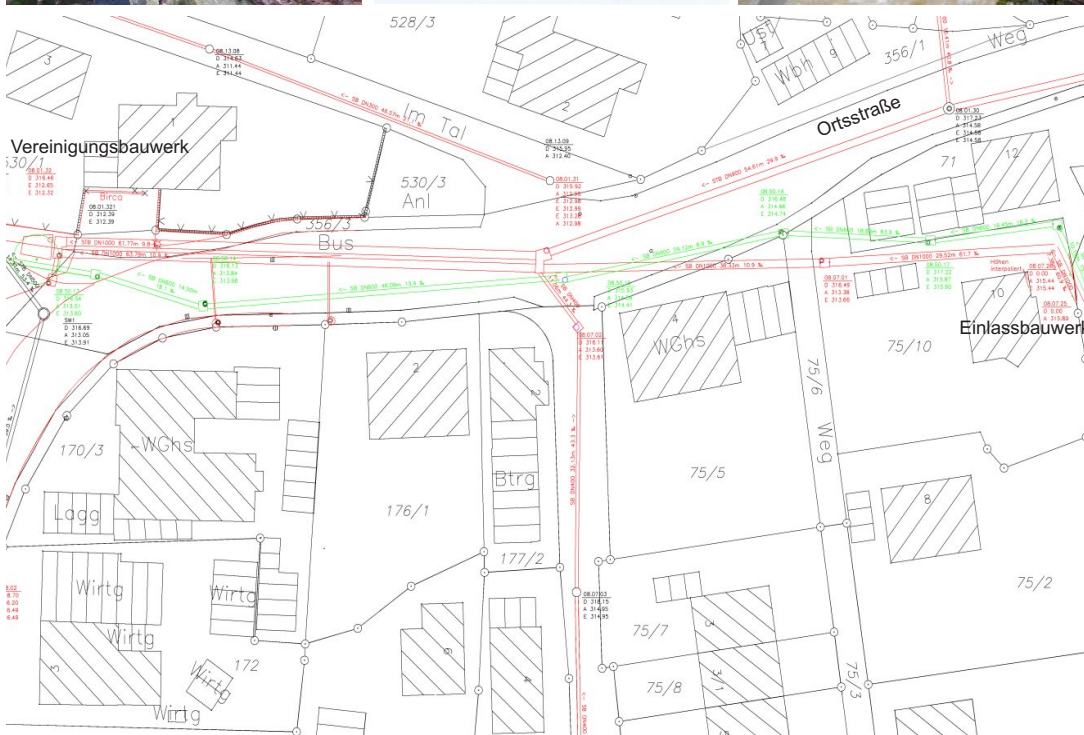

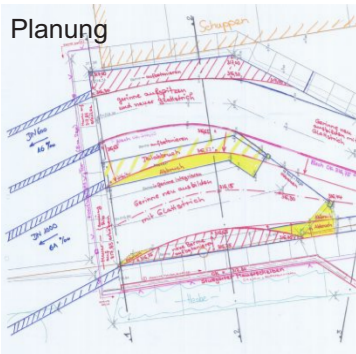
Auftraggeber
Stadt Ebersbach

Lagebezeichnung
Stadtteil Bünzwangen
Kreuzung Schlierbacher/
Sicherstraße

Leistungen
Planung
Ausschreibung
Bauleitung
Vermessung

Bearbeitungszeitraum
2008 - 2009

Genehmigungsverfahren
wasserrechtliche
Genehmigung



- Ingenieurleistungen im Tief- und Straßenbau
- Entwässerungskonzeptionen
- Projektsteuerung
- Stadtplanung
- Landschaftsplanung
- Freiraumplanung
- Erschließungsträgerschaft
- Ingenieurvermessung
- Lagepläne zum Baugesuch
- Geo-Informationssysteme
- Bodenordnung